Планъ на отрубные участки **Московской** губерніи Московскаго уѣзда, находящ[ихся]
въ дачѣ генеральнаго межеванія подъ названіемъ с. Хорошево с деревн. №№ 1-2 , выдѣленн[ыхъ] изъ состава надѣльной
земли селенія Тюрюрова и поступивш[ихъ] согласно постановленія Московской
Уѣздной Землеустроительной Комиссіи отъ 191 года во владѣніе крестьян[ина]
собственни[ка] Московской губерніи, Московскаго уѣзда, Хорошевской волости
Ал Ал Тюрюрева
Землемѣрныя работы производилъ въ 191 году
Землемѣръ Землеустроительныхъ Комиссій В Владимировъ. Планъ составленъ по мери-
діану генеральнаго межеванія Въ участк[ѣ] №№ 56-56 состоитъ земли: пашни и луговъ удоб
890 кв с удобной 667 кв с неудобной 169 кв саж Всего удобной и неудобной земли пять десятинъ восемьсотъ сорокъ восемь кв с

ОПИСАНІЕ СМЕЖНЫХЪ ЗЕМЕЛЬ

Московской губ. Московскаго уѣзда.

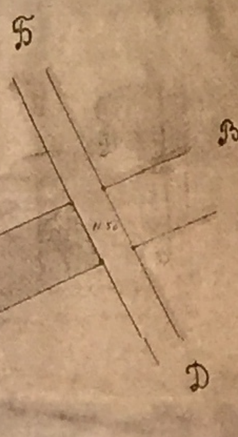
Полевые уч № 56

отм	А	до Б	полев уч	№ 50	влад гр Сем Ал Королева
	Б	- В	- -	№ 53	- Сем Ник Фишкинова
	В	- Г	- -	№ 57	- Ив Ант Колотерова
	Г	- Д	- -	№ 63	- Ив Вас Королевъ
	Д	- Е	- -	№ 62	- Ив Ал Колотерова
	Е	- Ж	- -	№ 61	- Егора Мих Сидова
	Ж	- З	- -	№ 34	- Грив Ал Бородинова
	З	- І	- -	№ 32	- Мих Ал Колотерова
	І	- А	- -	№ 25	- Ф.д Ив Королева

Усадеб уч № 56

А	Б	усадеб уч	№ 19	влад гр	Григор Ал Богаева
Б	В	- -	№ 8	-	Имп Ив Екатеринбургъ
В	Г	- -	№ 15	-	Анны Мих Поповой
Г	Д	- -	№ 14	-	Анны Ст Егоровой
Д	Е	- -	№ 22	-	Ив Сем Игнатьева
Е	А	полев уч	№ 1	-	Ив Ив Григорьева





Масштабъ въ англійскомъ дюймѣ 20 саженъ.

Землемѣрныя работы по выдѣлу утвердилъ
Губернскій Землемѣръ Инженеръ

Подлинный планъ за надлежащими подписями:

№

Настоящая копія съ подлинникомъ вѣрна, что удостовѣряется подписями и приложеніемъ печати. Копія выдается крестьянину д. Тюрюровой Московской губерніи Московскаго уѣзда Хорошевской волости Ал Ал Тюрюрову дня 191 года.

Губернскій Землемѣръ
Инженеръ
Губернскій Землемѣръ
Инженеръ

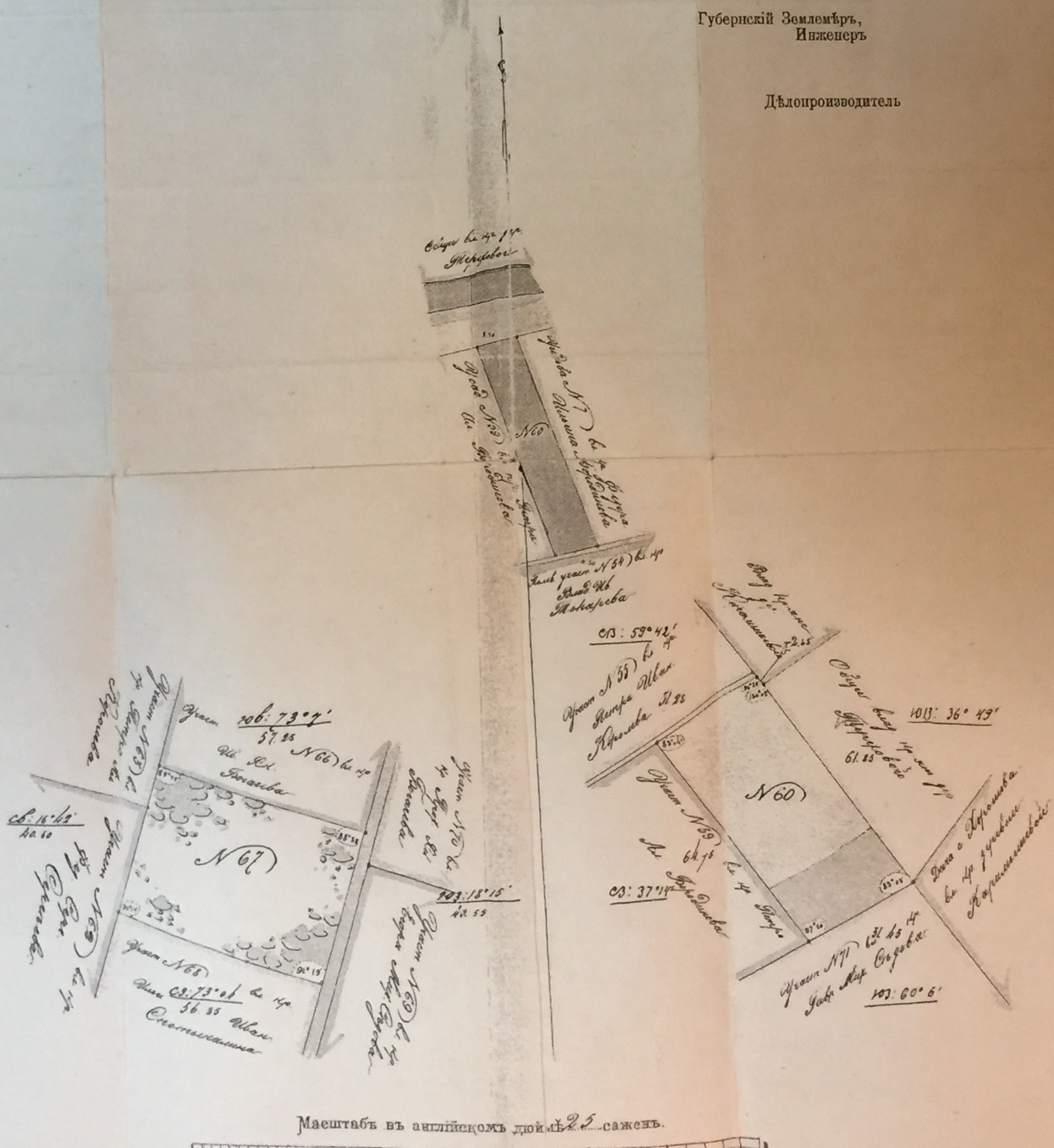
Дѣлопроизводитель

Московская Губернская Типографія.

Планъ на отрѣзные участки Московской губерніи Московскаго уѣзда,
находящіеся въ дачѣ генеральнаго межеванія подъ названіемъ «Хорошовскій дер. №2»), выдѣленные изъ состава
надѣльной земли селенія Терехова и поступившіе согласно постановленія Московской
Уѣздной Землеустроительной Комиссіи отъ 191 года во владѣніе крестьянина собственника
Московской губерніи, Московскаго уѣзда, Хорошовской волости,
селенія Терехова Николая Федор. Токарева
Землемѣрныя работы производилъ въ 1917 году Землемѣръ Землеустроительныхъ Комиссій В. Владимировъ.
Планъ составленъ по меридіану генеральнаго межеванія
Въ участкѣ карт. № 60, 67 и 67 состоитъ земли: пашни и лугу 20,18 кв. с. мелколѣсья 2,305 кв. с. удобной 0,67 кв. с.
неудобной 77 кв. с. А всего удобной и неудобной земли два десят. 2,61 кв. с.

Описаніе смежныхъ земель

Московской губ. _____ уѣзда.


Межа къ д. Терехова
Межа № 1 (Пашня) къ д. Федора Токарева
№ 60
Дорога № 193 къ с. Хорошово
Земли участ. № 54 къ д. Ив. Токарева
СВ: 59° 42' 61.25
Участ № 55 къ д. Ивана Ив. Кочкина
Межа къ д. Терехова
Участ № 59 64.75 къ д. Федора Токарева
СВ: 37° 1/4
Участ № 71 31.65 къ д. Ивана Терехова
Дача с. Хорошова къ д. Кочкина Кочкинскаго
Участ № 66 73° 7' 57.25 къ д. Ив. Токарева
СВ: 16° 1/2 42.60
Участ № 63 къ д. Ивана Терехова
№ 67
Участ № 68 73° 0' 56.35 къ д. Ивана Сметанникова
Участ № 70 къ д. Ивана Терехова
103° 18' 15' 42.55
Участ № 69 къ д. Ивана Терехова
Межа къ д. Терехова
Межа Кочкина
Межа Кочкина
Межа Кочкина

Описаніе смежныхъ земель

Московс

Землемѣрны

Землемѣръ, Инж

Подлинный

астоящая коп

ется подписям

естьян

ернскій Земле
Инж

Дѣлопро

232.

МИНИСТЕРСТВО ИМПЕРАТОРСКАГО ДВОРА

МОСКОВСКАЯ

УДѢЛЬНАЯ КОНТОРА

По части

Дѣлопроизводителя

ВЪ МОСКВѢ.

27. Августа 1866 года.

№ 3714

5

Заведующему 1-мъ Удѣльному Округомъ Нико-
зирателю Гну Сердюкову.

Московская Удѣльная Контора имѣетъ честь увѣдомить Васъ, что объ отдачѣ въ четырехлѣтнее, съ 1-го Іюня сего года, содержаніе рыбныхъ ловель въ рѣкѣ Москвѣ и озерахъ въ Хорошевской волости, крестьянину Тверской губерніи, Калязинскаго уѣзда села Яссова-Аленскаго Ефимову Шувалову изъ пилатера оброка по 21 руб. въ годъ, вмѣстѣ съ симъ, предоставлено изготовленіе Департаментомъ Удѣловъ, – приведенія теперь – гдѣ допустить крестьянина Шувалова къ пользованію сказаннымъ рыбнымъ ловленіемъ.

За Управляющаго Конторою
Помощникъ

Дѣлопроизводитель

828 7 Окт. 1880 г 8

МИНИСТЕРСТВО
ИМПЕРАТОРСКАГО ДВОРА
И
УДѢЛОВЪ.

МОСКОВСКАЯ
УДѢЛЬНАЯ КОНТОРА.
По части 1 Этапа.
въ Москвѣ.

Сентября 4 дня 1880 г.

№ 4973.

Надзирателю 3-округа Г. Серге-
нолиу.

Департаментъ Удѣловъ отъ
25 минувшаго сентября за № 7257
разрѣшилъ: участокъ земли изъ
подъ бывшей общественной запаш-
ки при дер. Терехово подъ № 33
дворцоваго имѣнія, мѣрою въ
трехъ поляхъ 11 дес. 150 саж.,
предоставить въ содержаніе
обществу крестьянъ этой дер-
ни на 18-ти лѣтній отъ 1880 года
срокъ, изъ платежа оброка по
сороку руб. шестнадцати коп.
въ годъ, съ 10% прибавкою трехъ
лѣтнихъ 6 лѣтъ.

Давая Вамъ о томъ знать
на рапортѣ отъ 3 іюля с. г. за
№ 636, Контора поручаетъ: по
взятіи обезпеченія, заключить
съ обществомъ упомянутой деревни

Отвѣсланъ въ Округъ
Уполномоченному
на 25 Октября, обществу
дословѣщенія
К Октября дан № 948.—

Начальникъ Конторы
Конторскій
Декабрь 1880 г.

Описаніе смежныхъ земель

ков

Нас

ет

ес

О

6

Земл

4

6

...ими съ уполномоченными отъ него на-
...ческой статьи наложен-
...ой контрактъ, которой по подписа-
...ній и засвидѣтельствованіи удостовѣ-
...ными порядкомъ, представить въ Кон-
...тору вмѣстѣ объ сіимъ учиненъ
...ными приговорами вѣтомъ случаѣ, ежи
...послѣдній будетъ принятъ Вами отъ
...общества вмѣсто денежного залога
...и контрактъ будетъ заключенъ не ...
...самимъ обществомъ и не поврежденными
...отъ него.

Завѣдывающій Конторою Ивановъ

Двлопроизводитель Н. Фишинисъ

XM

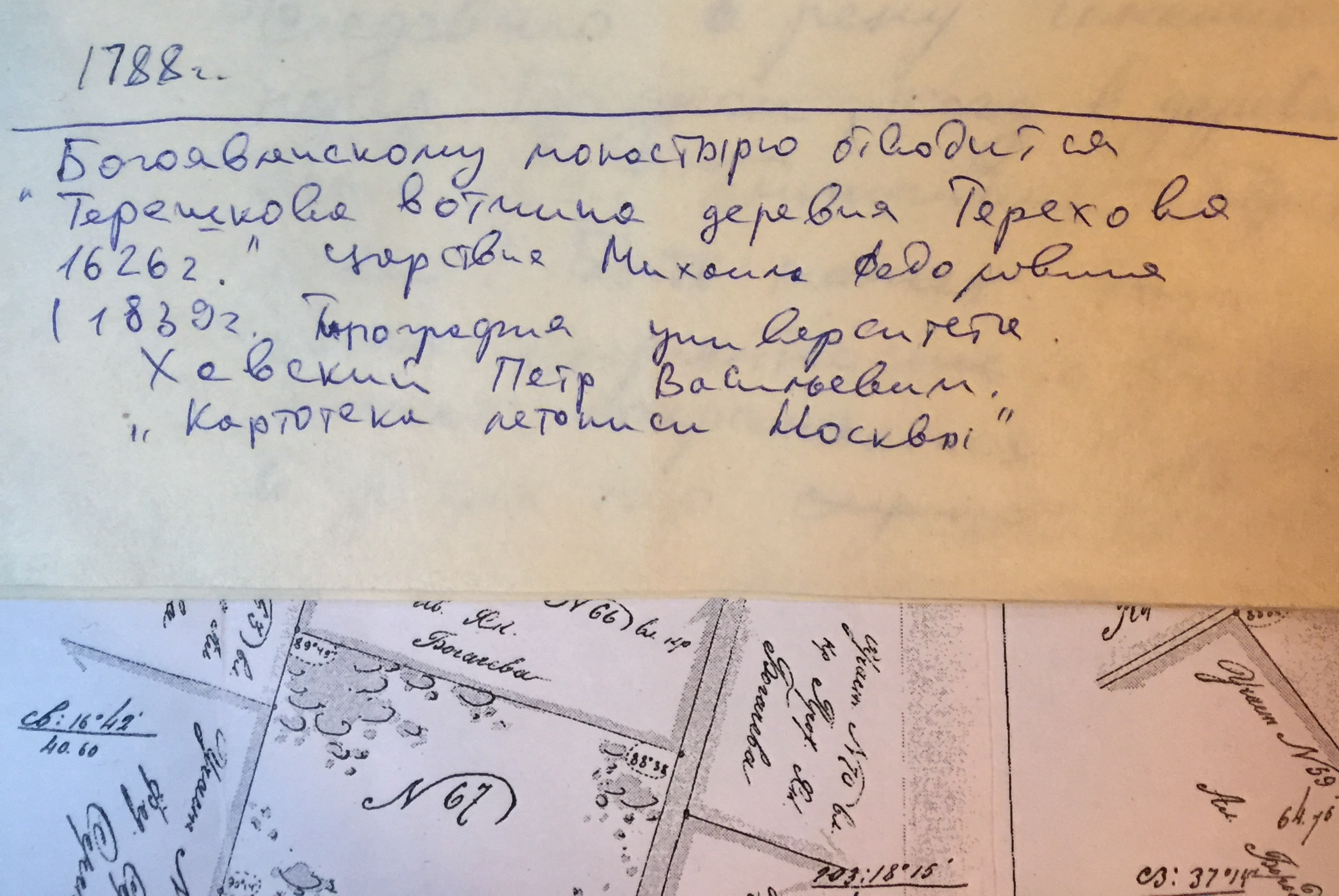
Забелин И. Кунцово и
древний Сетунский стан.
М., 1873 (Типография Грачева и К
с. 235

---

5 прудов в бассейне реки Москвы
в Хорошевской области при д. Терехово
шириной 10, длиной 80, а глубиной от 3
4 сажень

1788 г.

Богоявленскому монастырю отводится
"Терешкова вотчина деревня Терехова
1626 г." грамотой Михаила Федоровича
1839 г. Типография университета.
Хавский Петр Васильевич.
"Картотека летописи Москвы"


N 67
N 66
Кн. Голицыной
Кн. Голицыной
Кн. Голицыной

...ніе смежныхъ земель

губ. _____ уѣзда.

Землемѣръ, Инже

Подлинный п

щая копія

подписям

ян ... е

...ковско

...ки ...

...Тока

...нский Зем...

...Дѣлоп...

Козловская волость

Постановлением Московского уездного Совета от 18 июня 1918г. было произведено укрупнение волостей. Хорошевская, Одинцовская и Кунцевская были слиты в Кунцевскую.

Постановлением съезда Советов Московского уезда от 25-26 октября 1918г. было утверждено переименование волостей Московского уезда: Кунцевская в Козловскую.

В 1924г. в волости было 32 сельсовета: ... Хорошевский, Никитниковский ... Постановлением губернской административно-территориальной комиссии от 23.11.25 было произведено укрупнение советов и образована сеть в 43 сельсовета: ... из состава Никитниковского сельсовета был выделен Тереховский с/с

В 1929г. в волости было 42 с/с: ... Тереховский ...

// Справочник по административно-территориальному делению Московской губернии (1917-1929гг.) М., 1980

...ей 77 кв. с. А всего удобной и неудобной земли две 261 кв. с

В 1852 году д. Терехово
принадлежала Дворцовому
ведомству

В 1899 году в ней проживало
356 жителей —

„Памятная книжка Московской
губернии на 1899 год"

В 1914 году владельцем
Терехова был купец
Егоров Иван Сергеевич —

„Памятная книжка
Московской губернии на 1914 год"

ПРАВИТЕЛЬСТВО МОСКВЫ

ГЛАВНОЕ АРХИВНОЕ УПРАВЛЕНИЕ ГОРОДА МОСКВЫ

ЦЕНТРАЛЬНЫЙ ИСТОРИЧЕСКИЙ АРХИВ МОСКВЫ (ЦИАМ)

Профсоюзная ул., д. 80, Москва, 117393, тел. 128-90-02
ОКПО 03493486, ОГРН 1037700207423,
ИНН/КПП 7728073222/772801001

30.03.2004 №Т-249/42

на № _____ от _____

г. Москва, д.Терехово,
д.57

Николаеву В.С.

На Ваш запрос сообщаем, что в фонде Московской губернской земской управы в деле «Сведения о количестве и смертности скота по Хорошовской волости Московского уезда» за 1913 г. в «Сведениях о количестве и смертности скота в селении Терехово Хорошовской волости Московского уезда» в графе «Имена и фамилии всех хозяев крестьянского сословия» под № 41 значится Александр Александров Токарев.

В фонде Московской губернской чертежной в деле «О разверстании на отруба земли крестьян деревни Терехово Хорошовской волости Московского уезда» за 1912 г. имеется план за 1911 г. на отрубные участки «Московской губернии Московского уезда, находящихся в даче генерального межевания под названием «с. Хорошево» с деревн. …, выделенные из состава надельной земли селения Терехова и поступившие… во владение крестьянина собственника Московской губернии Московского уезда Хорошевской волости Ал. Ал. Токарева. Землемерные работы производил в 1911 году землемер землеустроительных комиссий В. Владимиров. План составлен по меридиану генерального межевания. В участках № 56-56 у. состоит земли: пашни и лугу 4 десятины 890 кв. саженей, усадебной 667 кв. саженей неудобной 1691 кв. саженей. А всего удобной и неудобной земли пять десятин восемьсот сорок восемь кв. саженей».

В документах архива имеются также следующие сведения о семье Токаревых:

- в метрической книге церкви Богородицерождественской села Крылатского Московского уезда Московской губернии за 1915 г. имеется актовая запись № 47 от 4 июля 1915 г. о рождении 1 июля 1915 г. **Марии**. Ее родителями были: Московского уезда, деревни Териховой (так в документе) крестьянин **Александр Александров Токаров** (так в документе) и законная жена его **Александра Васильева**, оба православного вероисповедания. Восприемниками были: деревни Териховой крестьянин Егор Александров Токарев и той же деревни крестьянская девица Параскева Александрова Токарева.

В метрической книге той же церкви за 1914 г. имеется актовая запись № 3 от 2 февраля 1914 г. о бракосочетании Московского уезда деревни Териховой крестьянского сына **Александра Александрова Токарева**, православного вероисповедания, первым браком, 23 лет, и Московского уезда деревни Мазиловой крестьянской девицы **Александры Васильевой Цыгановой**, православного вероисповедания, первым браком, 26 лет. Поручителями по женихе были: деревни Териховой крестьяне: Димитрий Петров Игнатьев и Егор

Александров Токарев. Поручителями по невесте были: деревни Мазиловой крестьяне: Андрей Иванов /Соин/ и Владимир Иванов Цыганов.

В метрической книге той же церкви за 1890 г. имеется актовая запись № 32 от 14 ноября 1890 г. о рождении 12 ноября 1890 г. **Александра**. Его родителями были: Хорошовской волости деревни Териховой крестьянин **Александр Яковлев Токарев** и законная жена его **Евдокия Димитриева**, оба православного вероисповедания. Восприемниками были: деревни Мневников крестьянина Димитрия Петрова Шушунова дети: Стефан и Елена Димитриевы Шушуновы.

В метрической книге той же церкви за 1861 г. имеется актовая запись № 4 от 18 ноября 1861 г. о рождении 16 ноября 1861 г. **Александра**. Его родителями были: деревни Териховой крестьянин **Яков Иванов** (фамилия в документе не значится) и законная жена его **Параскева Федорова**, оба православного вероисповедания. Восприемниками были: деревни Тушина крестьянин Феодор Александров и деревни Териховой крестьянская дочь девица Мария Иванова.

В исповедной ведомости церкви Богородицерождественской села Крылатского за 1865 г. среди крестьян деревни Терихово под № 160 (в графе «Число домов или дворов») значатся: **Иаков Иванов**, 40 лет; жена его **Параскева Федорова**, 36 лет; дети их: Иоанн, 12 лет, **Феодор**, 11 лет, Александра, 9 лет, Василий 7 лет, Семеон, 5 лет, **Александр**, 3 года, Анна, 1 год; вдова Татиана Никифорова, 70 лет, дочь ее Мария Иванова, 46 лет.

Директор архива Болдина Е.Г. Болдина

Кустова 128-68-06
мк 2 30.03.2004